

Willkommen!

Die TU Darmstadt verteilt sich im Stadtgebiet über zwei zentrale Standorte – Campus Stadtmitte (S) und Campus Lichtwiese (L). Drei weitere kleinere Standorte sind: Botanischer Garten (B), Hochschulstadion (H) und Windkanal / August-Euler-Flugplatz (W) in Griesheim.

Der Campus Stadtmitte im Herzen Darmstadts ist der älteste Standort der Universität. Dort sind unter anderem das karo 5 und die Universitäts- und Landesbibliothek beheimatet.

Mehr als zehn Fachgebiete der TU Darmstadt nutzen den August-Euler-Flugplatz und den dazugehörigen Windkanal in Griesheim als Versuchsfreigelände für Forschung, Ausbildung und Praktika.

Erste Orientierung



Anreise

Darmstadt ist nur knapp 30 Kilometer von Frankfurt am Main entfernt. Städte wie Mainz, Wiesbaden, Heidelberg und Mannheim sind schnell zu erreichen.

Mit Bus und Bahn

Mit der Deutschen Bahn kommen Sie aus Frankfurt, Mainz, Wiesbaden, Aschaffenburg, Mannheim, Heidelberg direkt nach Darmstadt. Am Hauptbahnhof haben Sie Anschluss mit Straßenbahn und Bus zu allen Standorten der TU. Der Campus Lichtwiese ist auch mit der Odenwaldbahn (VIAS) direkt von Frankfurt Hauptbahnhof über Darmstadt Nordbahnhof und Darmstadt Ostbahnhof zu erreichen.

PKW

Mit dem Auto erreichen Sie Darmstadt (Ausfahrt „Darmstädter Kreuz“) über die A5 und die A67. Das Parkhaus Schlossgarage/Karolinenplatz befindet sich in Nähe der TU Stadtmitte.

Flugzeug

Der „Airliner“ (RMV) bringt Sie direkt vom Frankfurter Flughafen zur Haltestelle „Kongresszentrum“ nahe der TU.

Öffentlicher Nahverkehr

Aktuelle Fahrpläne und Verbindungen finden Sie unter www.rmv.de oder www.heagmobilo.de



App des RMV




App der HEAG

Technische Universität Darmstadt
Karolinenplatz 5
64289 Darmstadt
www.tu-darmstadt.de

Bild: Thomas Ott

Lageplan Campus Stadtmitte

Orientierung auf dem Campus Stadtmitte, Campus Windkanal/Flugplatz, dem Studienkolleg und den über die Stadt Darmstadt verteilten TU-Standorten



Stand 02/2023

Stadtmitte (S)

- S1|01 Universitätszentrum, karo 5, Audimax, Karolinenplatz 5
- S1|02 Altes Hauptgebäude (Westflügel), Hochschulstraße 3
- S1|03 Altes Hauptgebäude, Hochschulstraße 1
- S1|05 Maschinenhaus, Magdalenenstraße 12
- S1|08 Maschinenbau, Magdalenenstraße 4
- S1|09 Maschinenbauhalle Mitte, Magdalenenstraße 6
- S1|10 Druckmaschinen, Magdalenenstraße 2
- S1|11 Mensa mit Otto-Berndt-Halle, Alexanderstraße 4
- S1|13 Pädagogik / Berufspädagogik, Alexanderstraße 6
- S1|14 Papierfabrikation, Alexanderstraße 8
- S1|15 Psychologie, Alexanderstraße 10
- S1|17 Sportwissenschaft, Magdalenenstraße 27
- S1|18 Sportwissenschaft, Magdalenenstraße 27
- S1|19 Elektrotechnik und Informationstechnik, Magdalenenstraße 2A
- S1|20 Universitäts- und Landesbibliothek (ULB), Magdalenenstraße 8
- S1|21 Kinderhaus II – Stadtmitte, Magdalenenstraße 25
- S1|22 Karl-Plagge-Haus, Alexanderstraße 2
- S1|60 Verwaltung, Magdalenenstraße 23

- S2|01 Rau-Bau, Hochschulstraße 12
- S2|02 Robert-Piloty-Gebäude, Hochschulstraße 10
- S2|03 Studierendenhaus, Hochschulstraße 14
- S2|04 Festkörperphysik, Hochschulstraße 8
- S2|05 Physik, Hochschulstraße 6A
- S2|06 Physik Hörsäle, Hochschulstraße 6
- S2|07 Physik Institute, Hochschulstraße 6
- S2|08 Physik Hörsaal Uhrturm, Hochschulstraße 4
- S2|09 Physik / Lichttechnik, Hochschulstraße 4A

Stadtmitte (S)

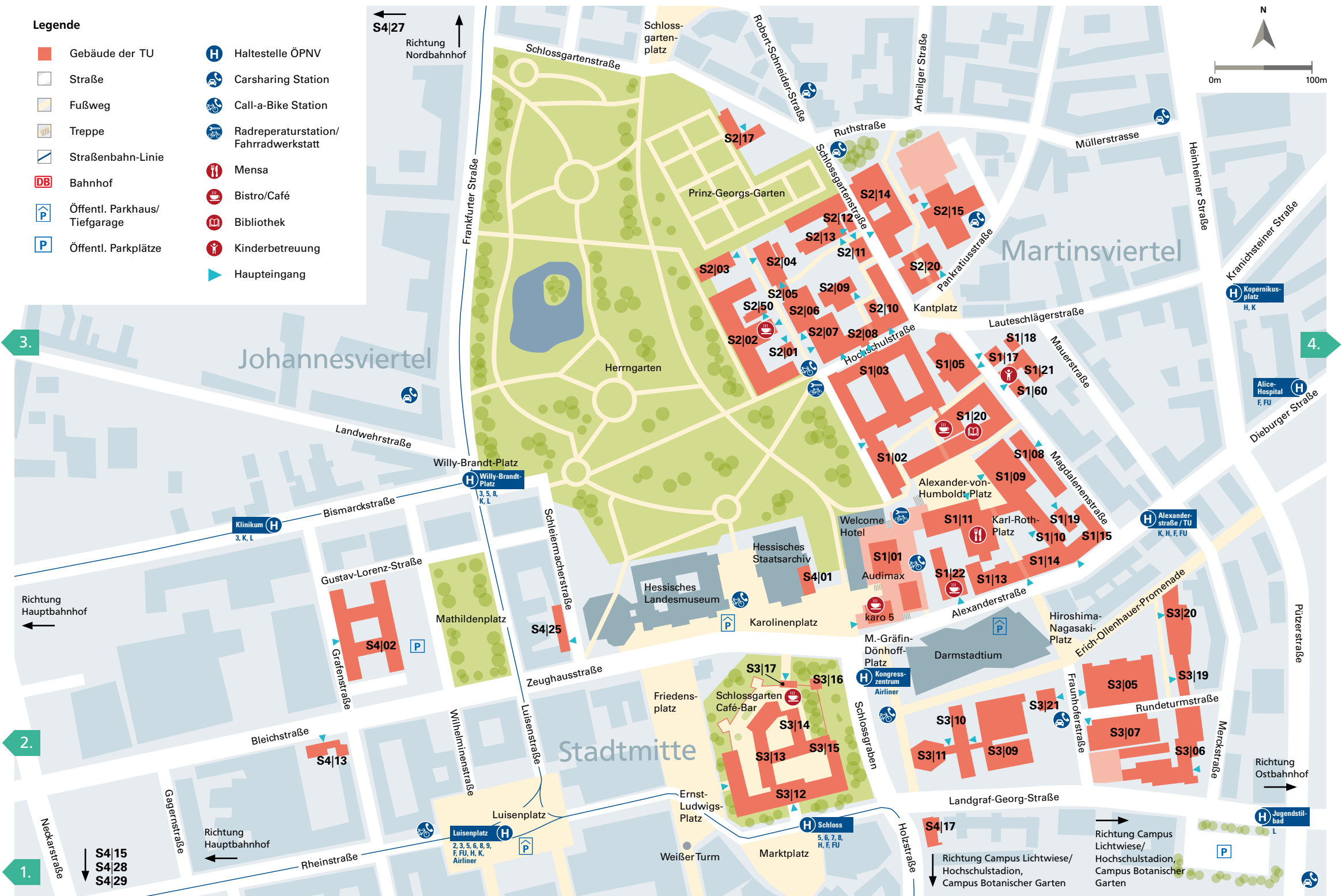
- S2|10 Institutsgebäude, Hochschulstraße 2
 - S2|11 Physik Institutsgebäude, Schlossgartenstraße 2
 - S2|12 Institutsgebäude, Schlossgartenstraße 4
 - S2|13 Fraunhofer-Institut (LBF), Schlossgartenstraße 6, 6A
 - S2|14 Kernphysik / S-DALINAC, Schlossgartenstraße 9
 - S2|15 Mathematik / Physik, Schlossgartenstraße 7
 - S2|17 Halbleitertechnik, Schlossgartenstraße 8
 - S2|20 Zentrum für IT-Sicherheit (CYSEC), Pankratiusstraße 2
 - S2|50 Physikalisches Grundpraktikum, Hochschulstraße
-
- S3|05 Fraunhofer-Institut (IGD), Fraunhoferstraße 5
 - S3|06 Elektrotechnik und Informationstechnik (Hans-Busch-Institut), Merckstraße 25
 - S3|07 Ernst-Neufert-Halle, Rundeturmstraße 1
 - S3|09 Elektrotechnik und Informationstechnik Hallen mit Werkstätten, Landgraf-Georg-Straße 6
 - S3|10 Elektrotechnik und Informationstechnik Institute, Landgraf-Georg-Straße 4
 - S3|11 Elektrotechnik und Informationstechnik Hörsäle, Landgraf-Georg-Straße 2
 - S3|12 – 16 Verwaltung, Präsidium, Institute, Residenzschloss 1
 - S3|17 Schloss Brückenhaus, Schlossgarten Café-Bar
 - S3|19 Instituts- und Verwaltungsgebäude, Rundeturmstraße 12
 - S3|20 Instituts- und Verwaltungsgebäude, Rundeturmstraße 10
 - S3|21 Elektrotechnik und Informationstechnik, Fraunhoferstraße 4
-
- S4|01 Mollerbau, Karolinenplatz 3
 - S4|02 Werkstoffkunde / MPA, Grafenstraße 2

Stadtmitte (S) und Windkanal/Flugplatz (W)

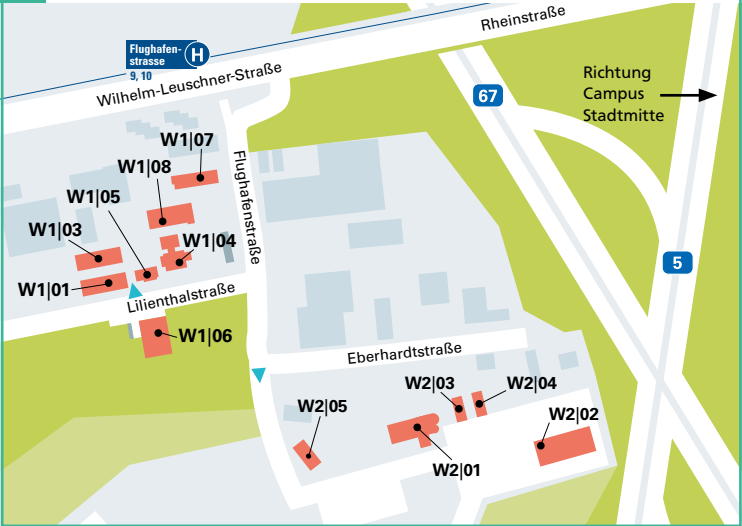
- S4|07 Studienkolleg für ausländisch Studierende, Poststraße 5
 - S4|10 Institutsgebäude, Dolivostraße 15
 - S4|13 Institutsgebäude, Bleichstraße 2
 - S4|14 Informatik, HDT, Hessian AI, PMZ, DLR, emergenCity, Mornwegstraße 26-32
 - S4|15 Institutsgebäude, Goethestraße 48, 50
 - S4|17 Verwaltungsgebäude, Holzstraße 2
 - S4|22 Instituts- und Verwaltungsgebäude, Landwehrstraße 48A – 50
 - S4|23 Institutsgebäude, Landwehrstraße 50A
 - S4|25 Verwaltungsgebäude, Schleiermacherstraße 10, 12
 - S4|26 Verwaltungsgebäude, Feldbergstraße 78
 - S4|27 Targetlabor, Im Tiefen See 45
 - S4|28 Bürogebäude, Werner-von-Siemens-Straße 2
 - S4|29 Versuchshalle, Werner-von-Siemens-Straße 2
 - S4|84 Georg-Christoph-Lichtenberg-Haus, Dieburger Straße 241
 - S4|85 Reithalle mit Stallungen, Dieburger Straße 241
-
- W1|01 Flugtechnik Labore, Flughafenstraße 19
 - W1|03 Flugtechnik Werkstätten, Flughafenstraße 19
 - W1|04 Flugtechnik Windkanal und Halle, Flughafenstraße 19
 - W1|05 Minimaxoffice, Flughafenstraße 19
 - W1|06 Prüfhalle Hochspannungstechnik, Flughafenstraße 23
 - W1|07 – 08 Halle und Bürogebäude, Flughafenstraße 15
 - W2|01 Tower (August-Euler-Infozentrum), August-Euler-Flugplatz 7
 - W2|02 Halle 1, August-Euler-Flugplatz 19
 - W2|03 Halle 2, August-Euler-Flugplatz 9
 - W2|04 Halle 3, August-Euler-Flugplatz 11
 - W2|05 DC-8 (August-Euler-Infozentrum), August-Euler-Flugplatz 1

Legende

- Gebäude der TU
- Straße
- Fußweg
- Treppe
- Straßenbahn-Linie
- DB Bahnhof
- P Öffentl. Parkhaus/
Tiefgarage
- P Öffentl. Parkplätze
- H Haltestelle ÖPNV
- 🚗 Carsharing Station
- 🚲 Call-a-Bike Station
- 🔧 Radreparaturstation/
Fahrradwerkstatt
- 🍴 Mensa
- ☕ Bistro/Café
- 📖 Bibliothek
- 👶 Kinderbetreuung
- ▶ Haupteingang



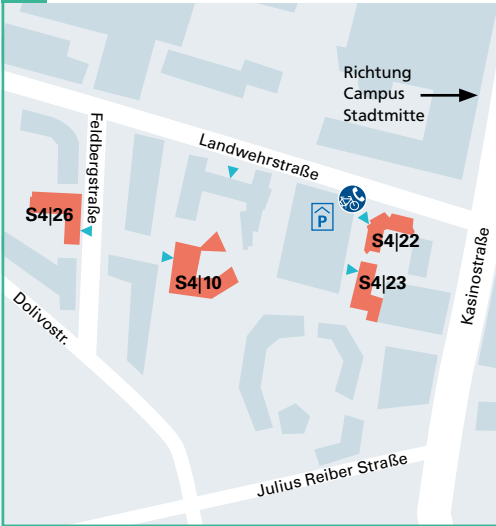
1. Campus Windkanal/Flugplatz



2. Studienkolleg S4|07, S4|14



3. S4|10, S4|22, S4|23, S4|26



4. Gästehaus S4|84

